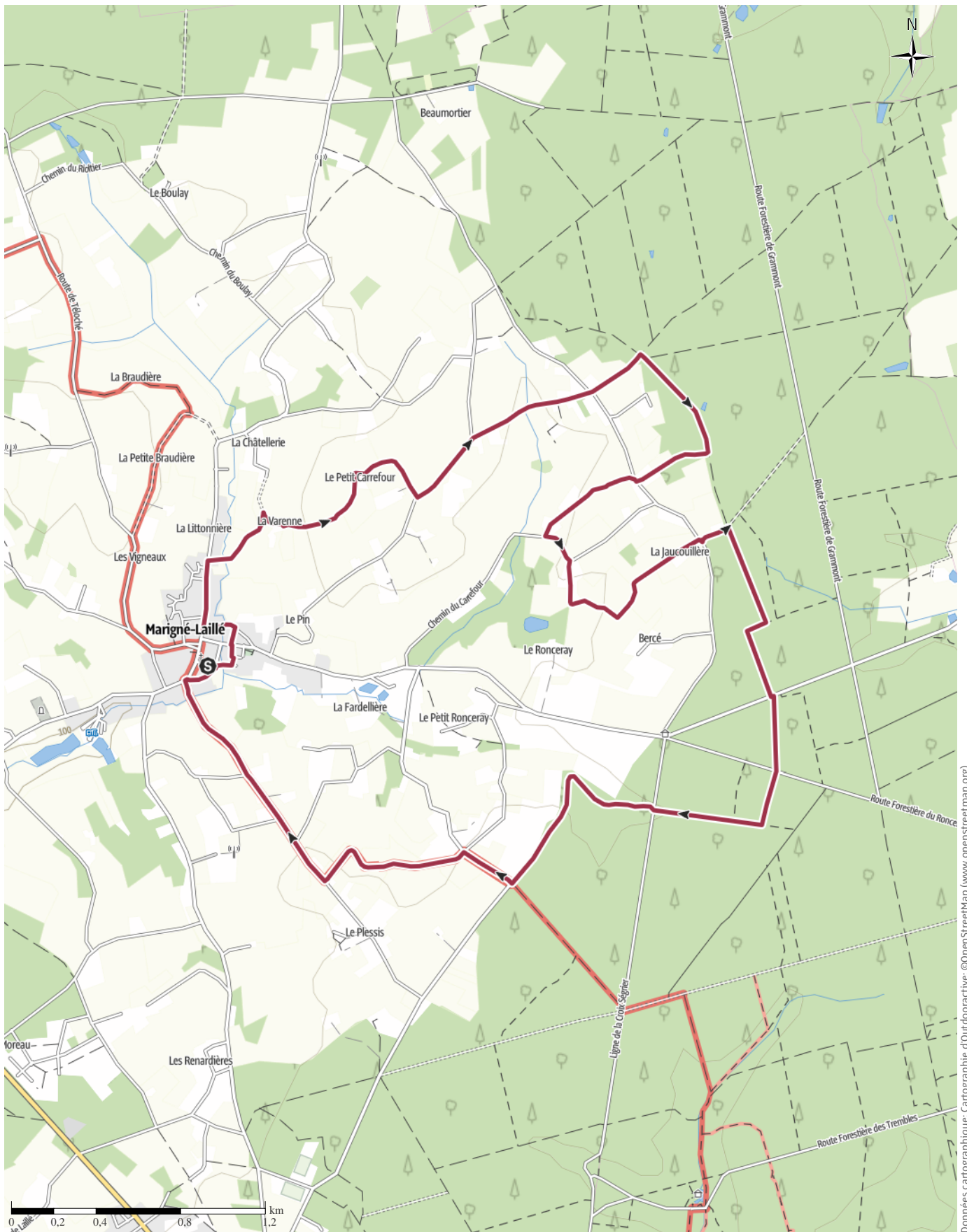


Nouveau tracé Marigné - "Forêt" 12 km

↔ 12,1 km | ⌚ 3:05 h. | ▲ 134 m | ▼ 134 m | Difficulté -



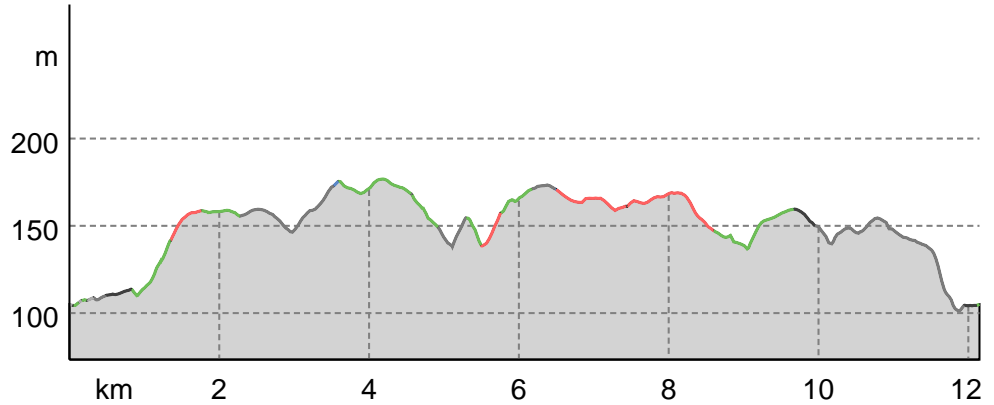
Données cartographiques: cartographie d'Outdooractive; ©OpenStreetMap (www.openstreetmap.org)

Nouveau tracé Marigné - "Forêt" 12 km

Types de voie

Asphalte	4,1 km
Chemin de terre	0,1 km
Chemin	4,2 km
Sentier	2,8 km
Route	0,8 km
Inconnu	0,2 km

Profil altimétrique



Activité

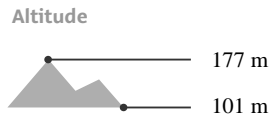
Randonnée

Distance ↔ 12,1 km

Durée ⌚ 3:05 h.

Dénivelé positif ▲ 134 m

Dénivelé négatif ▼ 134 m



Aurélie Cartron

Mise à jour : 25.06.2024

Activité disponible pour iPhone et Android.



Scanner le code QR et sauvegarder la randonnée hors-ligne, la partager avec des amis et bien plus encore ...

Site internet

<https://out.ac/IUKKqi>