


# BALADE NATURE en Vallée du Loir




© OT Vallée du Loir / S. Lira / G. Durand / J.P. Berloze



Que vous soyez amateurs ou confirmés, parcourez la Vallée du Loir, Pays d'Art et d'Histoire et terre de randonnée par excellence !

Découvrez toute l'offre de randonnée et vos idées de séjour en Vallée du Loir : [www.vallee-du-loir.com](http://www.vallee-du-loir.com)

Office de tourisme de la Vallée du Loir.  
Tél : 02.43.38.16.60

 Rejoignez-nous sur la page **Tourisme en Vallée du Loir**

  Partagez vos meilleurs moments et vos photos sur Twitter et Instagram **#valleeduloir**

Cette action est co-financée par le Conseil Régional des Pays de la Loire



## ENVIRONNEMENT, HISTOIRE

### JUPILLES

La forêt de Bercé n'était pas celle des Carnutes. Une étude archéologique récente a mis au jour des traces d'activités agricoles et métallurgiques anciennes sur le site. Forêt seigneuriale au Moyen Âge puis royale, impériale, et aujourd'hui domaniale, elle est gérée par l'Office national des forêts (ONF). Bercé conserve des aménagements du XIXe siècle comme les maisons forestières. Elle est quadrillée par des routes rectilignes au croisement desquelles ont

été établis des « ronds » (ronds-points) dotés de poteaux indicateurs en fonte qui étaient fabriqués dans l'Orne par Renaudin Masle.

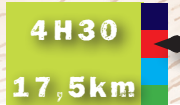


© Berloze JP



## Escapade en forêt de Bercé


Jupilles



Au cœur de la forêt de Bercé (5 400 hectares), Jupilles a longtemps vécu de l'agriculture et du travail du bois.

**SITUATION**  
Jupilles - à 40 mn du Mans et 15 mn de Montval-sur-Loir

**PARKING**  
Parking place André Ricordeau  
N 47.79075 °, E 0.41259 °



Code de balisage PR®  
**FFRandonnée**

-  Bonne direction
-  Changement de direction
-  Mauvaise direction

© marques déposées

### À DÉCOUVRIR EN CHEMIN

• Dans un bâtiment contemporain en bois, Carnuta, maison de l'Homme et de la forêt, présente de manière ludique et interactive Bercé, labellisée Forêt d'Exception®.



© Steven Lira

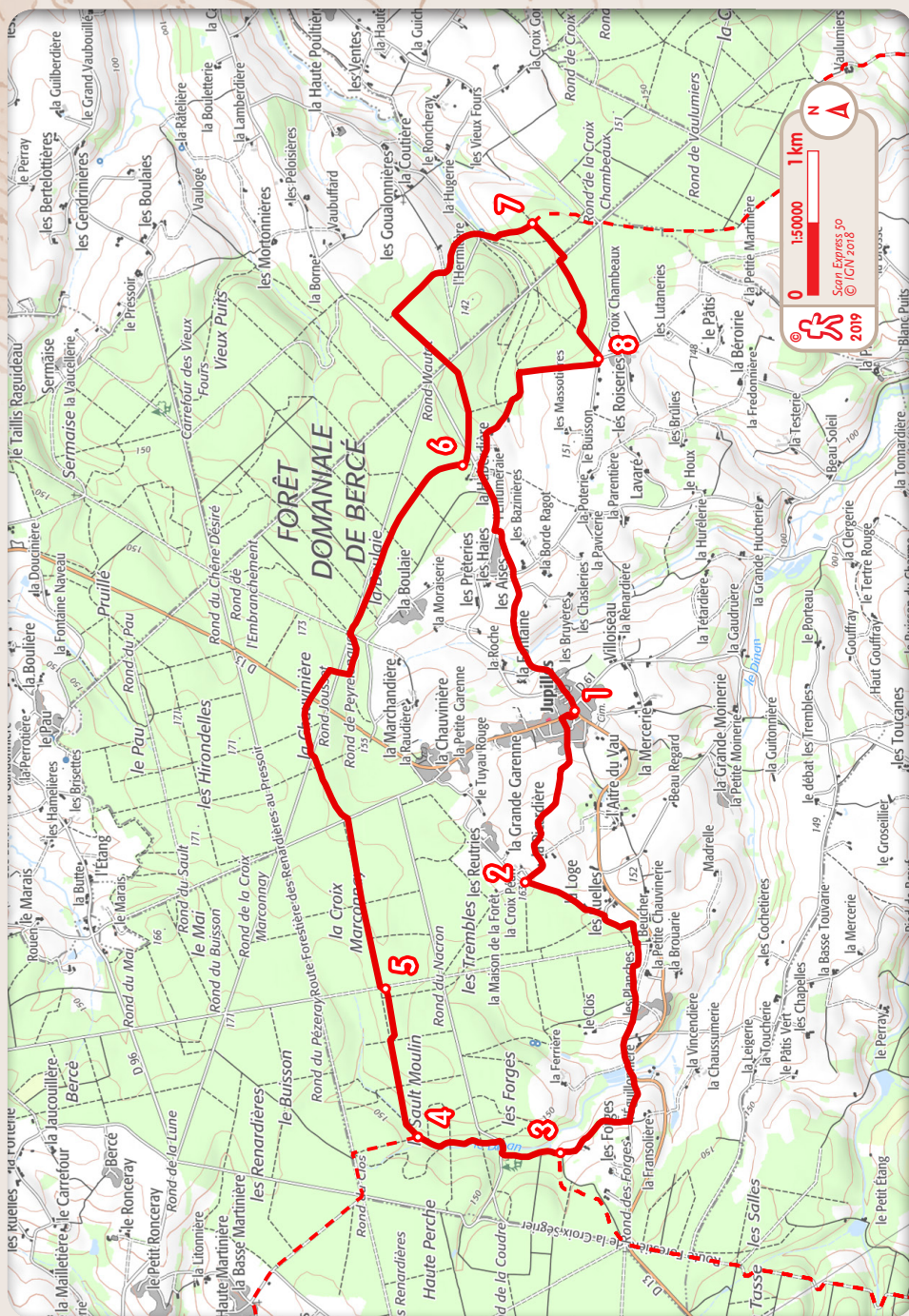
### BALISAGE Jaune

 Office de Tourisme de la Vallée du Loir : 13 place de la République, 72340 La Chartre-sur-le-Loir, 02.43.38.16.60, info@vallee-du-loir.com.

 **Comité**  
• Comité départemental de la randonnée pédestre de la Sarthe : 29 boulevard Saint-Michel, 72000 Le Mans, 02 52 19 21 35, sarthe@ffrandonnee.fr, www.sarthe.ffrandonnee.fr ou Facebook : FFRandonnée Sarthe.

FFRandonnée® est une marque déposée, nul ne peut l'utiliser sans l'autorisation de la Fédération française de la randonnée pédestre. © FFRandonnée 2019. les textes relatifs aux thématiques ont été rédigés par le Pays d'Art et d'Histoire Vallée du Loir.





- 1** De la place André Ricordeau, prendre la D 13 vers Pruillé l'Eguillé pendant 110 m. Se diriger vers la gauche par la rue du Vivier, puis prendre tout droit pour rejoindre la rue de la Charmille. Passer devant le verger de pommes anciennes, parcourir 1,3 km pour gagner la « Croix Péan » (orée de la forêt).
- 2** Partir par la gauche, suivre en bordure de forêt le chemin de « la Loge ». Arriver à la route forestière de Grammont, la traverser et suivre la sente tout droit. En sortant de la forêt, prendre le chemin empierré par la droite pendant 200 m. Ne pas s'engager vers « le Clos », mais tout droit descendre le chemin encaissé.

À la route, l'emprunter prudemment tout droit sur 100 m et s'engager sur la première route à droite. Monter le raidillon et se diriger vers la droite. Se diriger vers la forêt.

- 3** Vous arrivez à la jonction avec le GR®36 et le GR® de Pays. S'en aller par la droite. À partir de là, ne pas quitter le GR® de Pays pour atteindre la « Fontaine de la Coudre »
- 4** Après 650 m les 2 GR® se séparent, toujours suivre par la droite le GR® de Pays. En forêt, vous continuerez tout droit tout en coupant quelques voies forestières.
- 5** Tout en récupérant le circuit J4, faire un gauche droite et traverser la route forestière de Grammont. Continuer tout droit sur 1 km pour ensuite traverser la route forestière de la Chauvinière. Continuer en face pour ensuite traverser prudemment la D 13.

Atteindre le rond de Peyrelongue et prendre un chemin parallèle à la route sur la droite. Continuer jusqu'à atteindre la Huberdière.

- 6** Proche de la Huberdière, le circuit J4 part sur droite, le J5 sur la gauche. Traverser la D137 tout en suivant le GR® de Pays.
- Traverser une nouvelle route forestière, puis après 500m, tourner à droite. Atteindre les Sources de l'Hermittière que l'on traverse, monter le dénivelé et après 400 m quitter le GR® de Pays.
- 7** Continuer donc par la droite pour couper la route forestière de la Jument Blanche. Faire un droite/gauche et partir le long d'une plantation de Douglas par un chemin d'exploitation, tout droit. Regagner une sente bien marquée et se diriger par la gauche.
  - 8** À la sortie de la forêt, prendre tout de suite le chemin sur la droite en bordure de forêt. Après 1,4 km, arriver à la Huberdière, partir par la gauche sur la route pendant 450 m. Prendre ensuite un chemin à gauche.

Quelques mètres plus loin, traverser la route, et tout droit regagner le centre de Jupilles.